



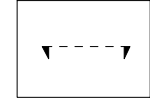




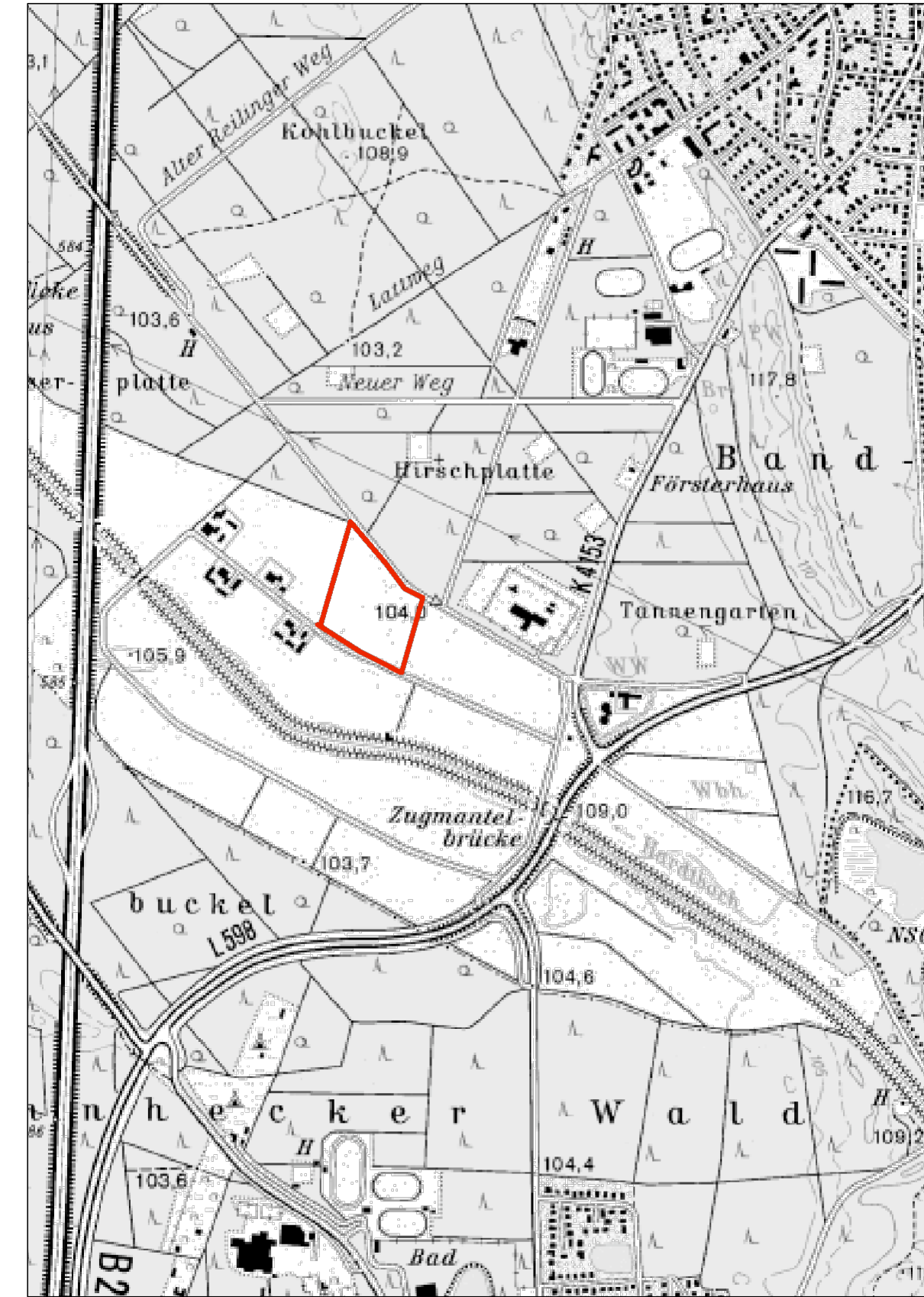




**Legende**

-  Verkehrsflächen besonderer Zweckbestimmung;  
Zweckbestimmung: Stellplatzflächen für Stadion SV Sandhausen
-  Flächen für Ansaat/ Sicherung von Oberboden
-  Flächen für Anlage von Schotterrassen
-  Flächen für Maßnahmen zum Schutz, zur Pflege und zur Entwicklung von Boden,  
Natur und Landschaft, Maßnahme A 1
-  Ein- bzw. Ausfahrtsbereiche
-  Bereiche ohne Ein- und Ausfahrt
-  Grenze des räumlichen Geltungsbereichs des Bebauungsplans
-  bestehende Gashochdruckleitung einschließlich Schutzstreifen (4m beidseits der Leitung)
-  bestehende Wasserleitung einschließlich Schutzstreifen (2m beidseits der Leitung)
- SO** Sondergebiet Stellplätze



**Büro für Ökologie und Umweltplanung**

Dipl.-Biol., Dipl.-Ing. (FH) Wilfried Merz  
Neckarweg 3, 69118 Heidelberg  
Telefon 06221/ 801004, Telefax 06221/801044

Freier Garten- und  
Landschafts-  
architekt

<b>Gemeinde Sandhausen</b>				AUFTRAG- GEBER
<b>Bebauungsplan Stellplätze Sandhäuser Höfe</b>				PROJEKT
<b>Lageplan</b>				ZEICHNUNG
MAßSTAB	FORMAT	DATUM	GEZEICHNET	BEARBEITET
1: 1.000	68 x 36 cm	28.07.2008	Schmiedel	Merz/ Schmiedel