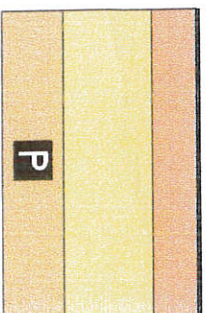


Baugrenze

überbaubare Grundstücksfläche (Baufenster)

nicht überbaubare Grundstücksfläche

Verkehrsflächen und Verkehrsflächen besonderer Zweckbestimmungen



Straßenbegrenzungslinie
Geh-/ Radweg

Straße


Öffentliche Parkierungsfläche

Die Gliederung
innerhalb den
Straßenbegrenzungslinien
ist nicht verbindlich

Unterhaltungsweg für Gewässer

Wege für landwirtschaftlichen Verkehr

Verkehrsgrünfläche

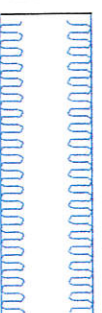


Flächen für das Anpflanzen von Bäumen und Sträuchern



Anpflanzen von Bäumen, Standort als Richtlinie

Umgrenzung der Flächen mit wasserrechtlichen Festsetzungen



Gewässerrandstreifen, 5 m breit

Versorgungsflächen



Umspannstation

Öffentliche Grünfläche



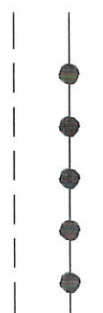
Öffentliche Grünfläche

Sonstige Planzeichen

Dachform

FD - Flachdach

Abgrenzungen



- Abgrenzung unterschiedlicher Nutzung

- geplante Grundstücksaufteilung

Hinweise Planunterlage



Bestehende Grundstücksgrenze



Flurstücknummer

bestehende Gebäude mit Hausnummer

× 103.58

Geländehöhe über NN



Gemeinde Sandhausen

Bebauungsplan und örtliche Bauvorschriften

"Bahnhofstraße/ Büchertstraße - III. Änderung"