








**ZEICHENERKLÄRUNG:**

-  Alte Bauflucht
-  Neue Bauflucht
-  Hintere Bauflucht
-  Alte Straßenflucht
-  Neue Straßenflucht
-  Sandgrube
-  Naturchutzgebiet
-  Naturchutzgebiet wegfallend
-  Naturchutzgebiet neu

1. u. 2. Klasse für Bau- u. Vermessungsarbeiten  
 Bauingenieur ALFRED ROTH Ing.-f. Vermessungstechnik  
 Heidelberg - Rönnebach, Viktoriastraße 26

Maßstab  
 1:1500

Gemeinde Sandhausen  
**Bebauungsplan**  
 „Am Forst“  
 -Verlängerung-  
 Heidelberg, den 8. Aug. 1962 *Roth*